Detail a

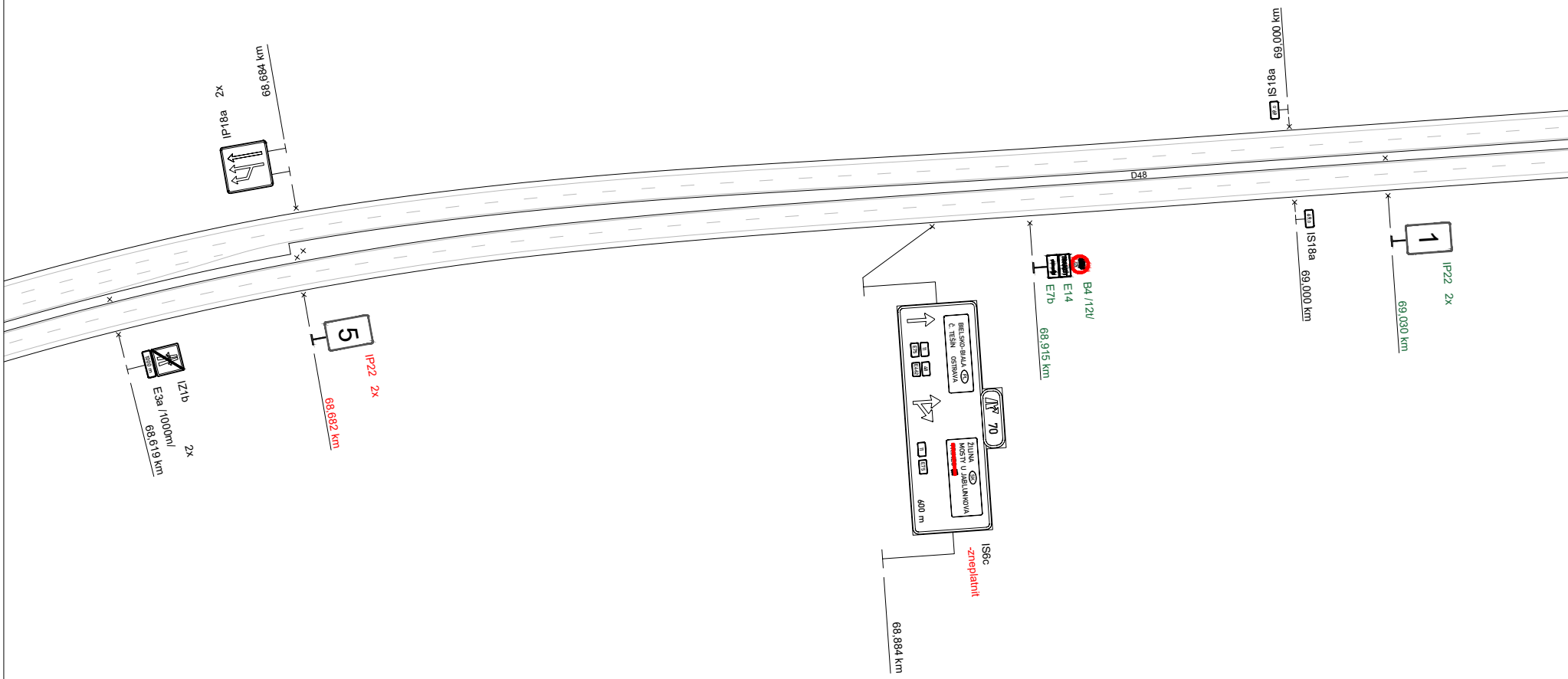
IP18a
2x
68,684 km
69,000 km
IS18a
D48
IZ1b
E3a /1000m/
68,619 km
2x
1000 m
5
IP22 2x
68,682 km
BIELSKO-BIAŁA
PL
Č. TEŠÍN
OSTRAVA
11
48
E75
E462
70
ŽILINA
MOSTY U JABLUNKOVA
[redacted]
SK
11
E75
600 m
IS6c
-zneplatnit
68,884 km
B4 /12t/
E14
E7b
68,915 km
IS18a
69,000 km
1
IP22 2x
69,030 km

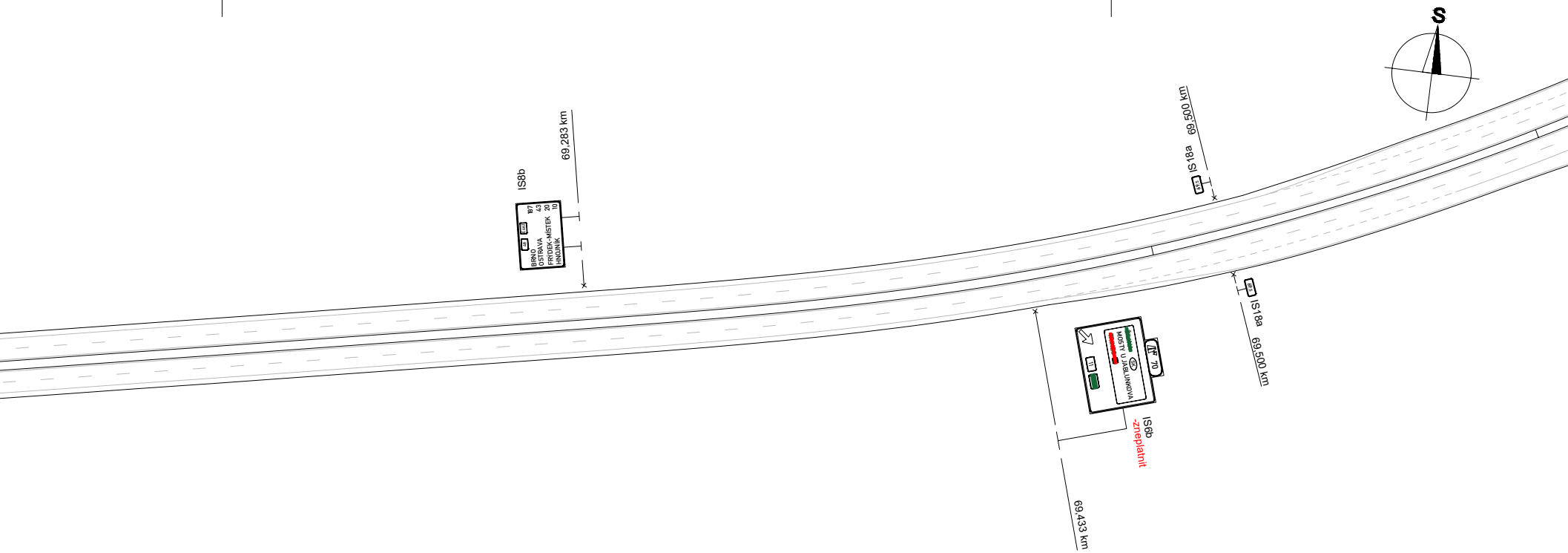

S
IS8b
69,283 km
48
E 462
BRNO 187
OSTRAVA 43
FRÝDEK-MÍSTEK 20
HNOJNÍK 10
IS18a
69,500 km
IS18a
69,500 km
MOSTY U JABLUNKOVA
SK
11
70
IS6b
-zneplatnit
69,433 km


MOSTY U JABL.
70
SK
11
IS6g
-zneplatnit
69,700 km
69,

Detail a

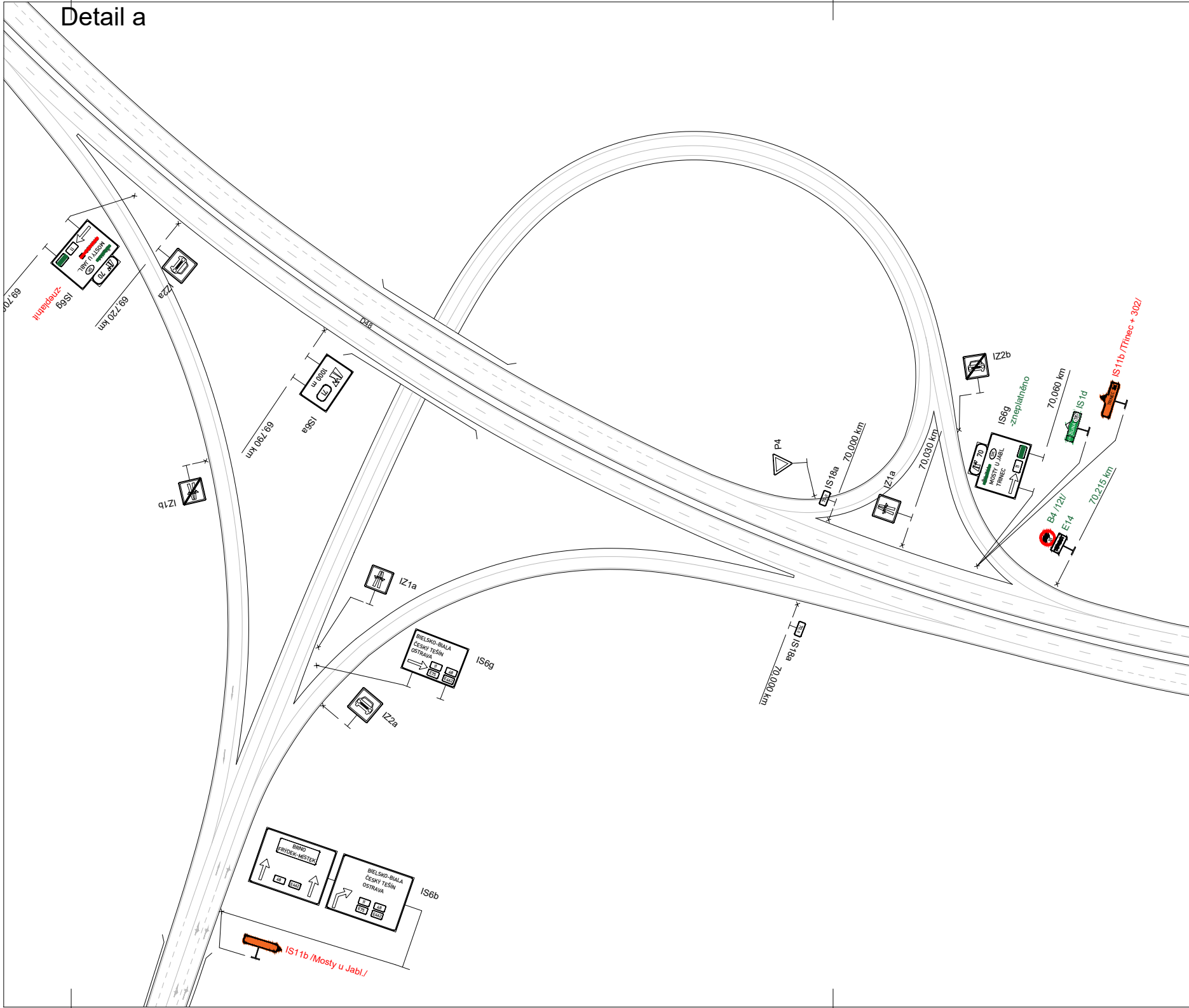
MOSTY U JABL.
70
SK
11
IS6g
-zneplatnit
69,70
69,720 km
IZ2a
D48
1000 m
71
IS6a
69,790 km
IZ1b
IZ1a
BIELSKO-BIALA
ČESKÝ TEŠÍN
OSTRAVA
11
E75
48
E462
IS6g
IZ2a
BRNO
FRÝDEK-MÍSTEK
48
E462
BIELSKO-BIALA
ČESKÝ TEŠÍN
OSTRAVA
11
E75
48
E462
IS6b
IS11b /Mosty u Jabl./
IS18a
70,000 km
P4
IS18a
70,000 km
IZ1a
70,030 km
IZ2b
IS6g
-zneplatněno
70
SK
MOSTY U JABL
TŘINEC
11
70,060 km
IS1d
ŽILINA
IS11b /Třinec + 302/
TŘINEC
B4 /12t/
E14
70,215 km

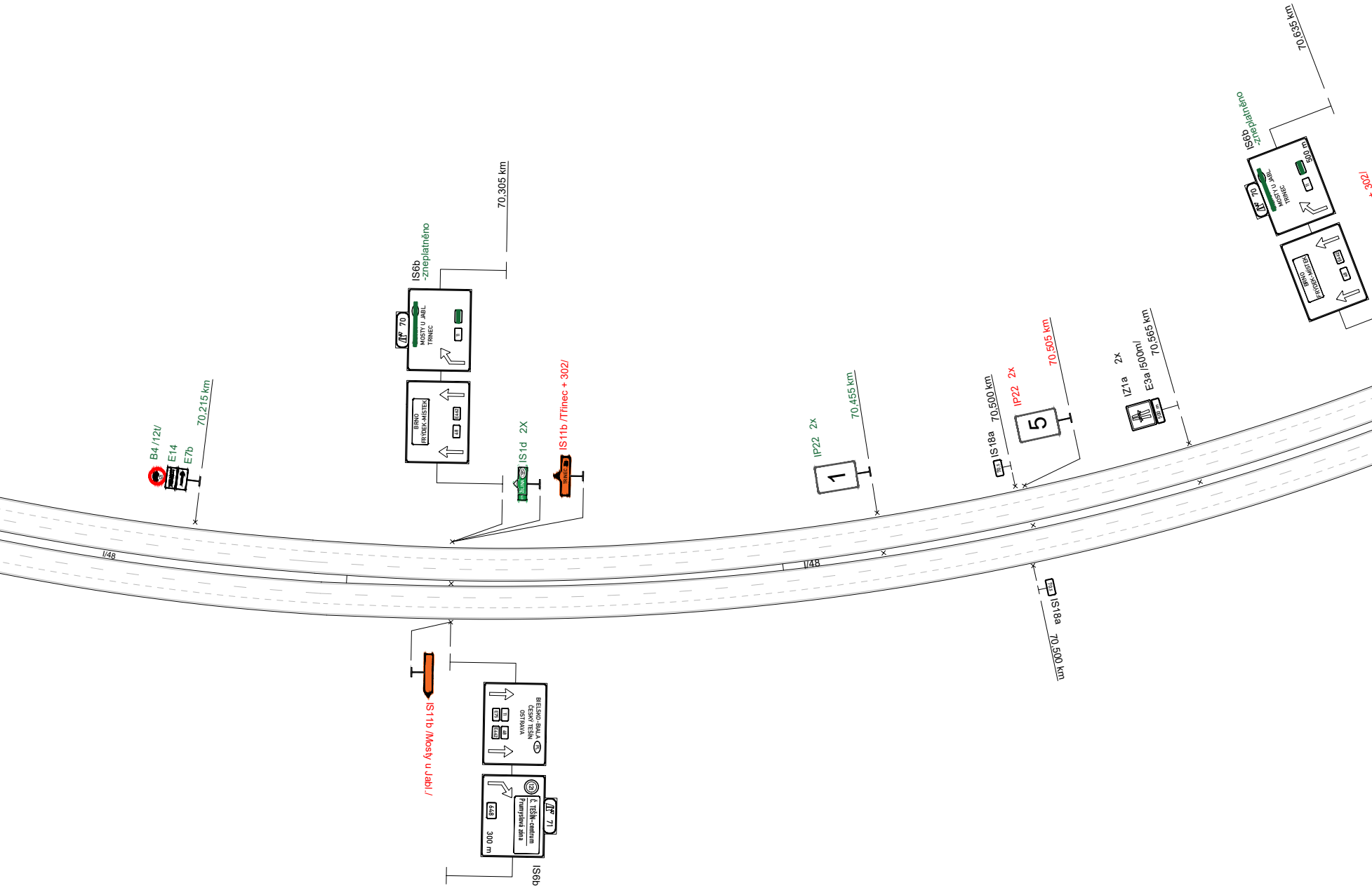
B4 /12t/
E14
E7b
70,215 km
IS6b
-zneplatněno
70
MOSTY U JABL
TRINEC
11
BRNO
FRÝDEK-MÍSTEK
48
E462
70,305 km
IS1d 2X
IS11b /Třinec + 302/
I/48
IP22 2x
70,455 km
70,500 km
IS18a
IP22 2x
5
70,505 km
IZ1a 2x
E3a /500m/
70,565 km
70,635 km
IS6b
-zneplatněno
500 m
+ 302/
IS11b /Mosty u Jabl./
BIELSKO-BIAŁA
ČESKÝ TĚŠÍN
OSTRAVA
PL
11
E75
48
E462
12t
Č. TĚŠÍN-centrum
Prumyslová zóna
71
648
300 m
IS6b
IS18a
70,500 km

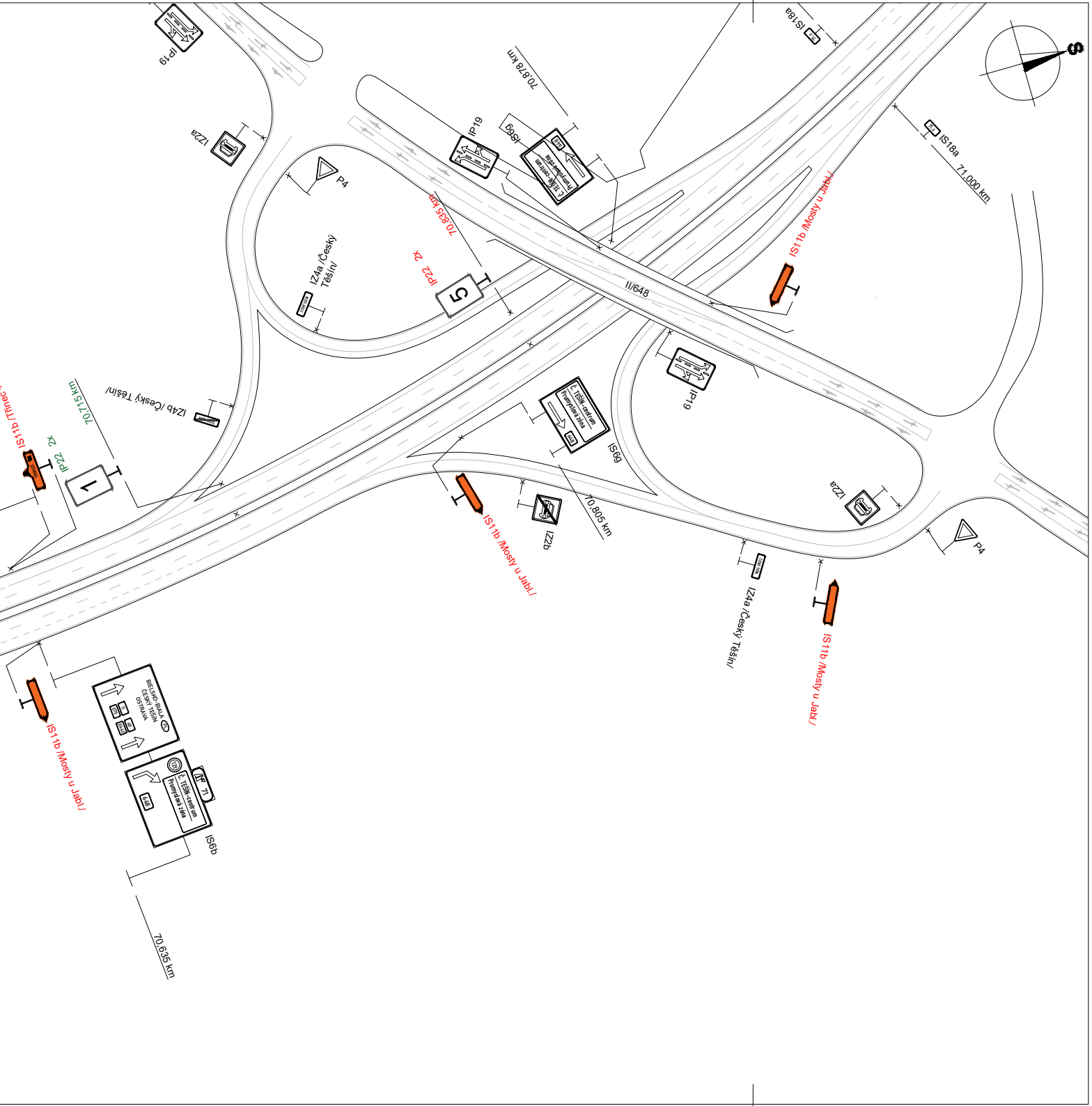
IP19
IZ2a
P4
IZ4a /Český Těšín/
IP22 2x
5
70,835 km
IS6g
IP19
70,878 km
IS18a
IS18a
71,000 km
IS11b /Mosty u Jabl./
II/648
IP19
Č. TĚŠÍN-centrum
Průmyslová zóna
IS6g
70,805 km
IZ2b
IZ2a
P4
IZ4a /Český Těšín/
IS11b /Mosty u Jabl./
IZ4b /Český Těšín/
70,715 km
IS11b /Třinec
IP22 2x
1
IS11b /Mosty u Jabl./
BIELSKO-BIAŁA
ČESKÝ TĚŠÍN
OSTRAVA
Č. TĚŠÍN-centrum
Průmyslová zóna
IS6b
70,635 km
S

Detail b

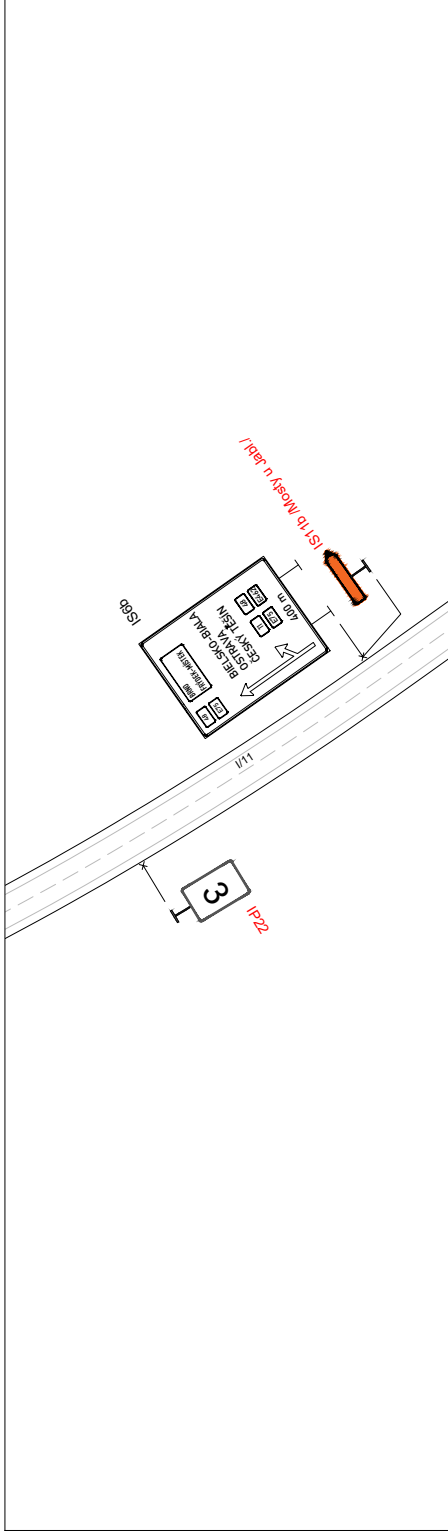
IS11b /Mosty u Jabl./
IS6b
400 m
BIELSKO-BIAŁA
OSTRAVA
ČESKÝ TĚŠÍN
I/11
3
IP22

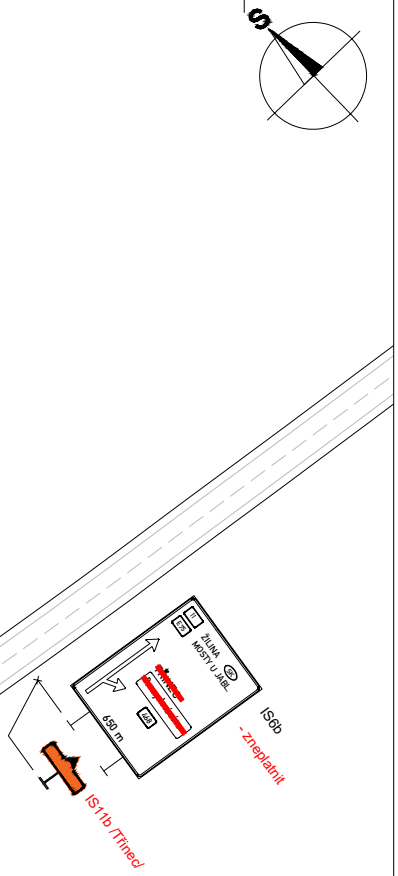
S
ŽILINA
MOSTY U JABL.
SK
11
E75
468
650 m
IS6b
- zneplatnit
IS11b /Třinec/

Detail b

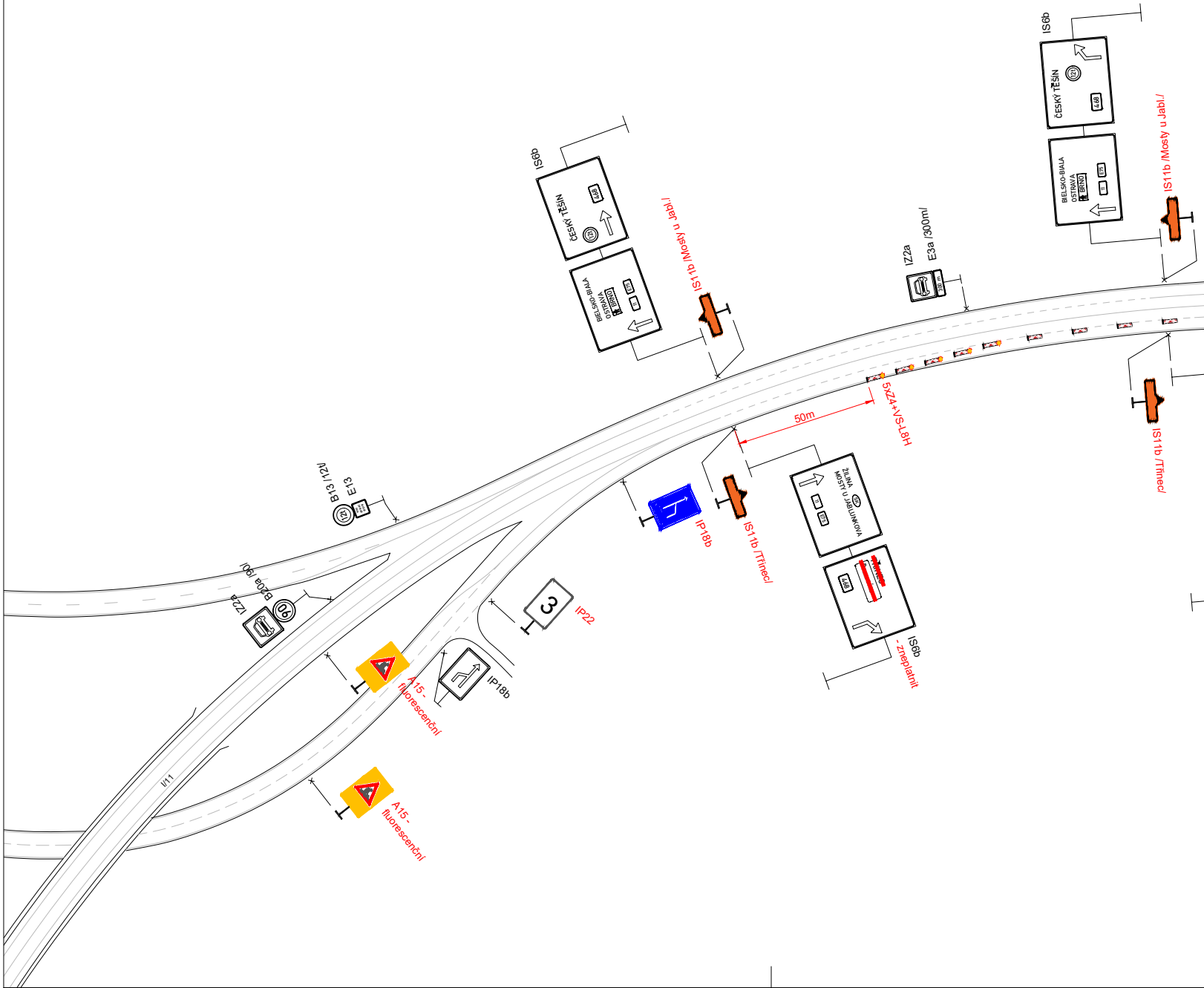
IS6b
ČESKÝ TĚŠÍN
121
468
BIELSKO-BIAŁA
OSTRAVA
BRNO
11
E75
IS11b /Mosty u Jabl./
IZ2a
E3a /300m/
300 m
IS6b
ČESKÝ TĚŠÍN
121
468
BIELSKO-BIAŁA
OSTRAVA
BRNO
11
E75
IS11b /Mosty u Jabl./
5xZ4+VS-L8H
50m
ŽILINA
MOSTY U JABLUNKOVA
SK
11
E75
468
IS6b
- zneplatnit
IS11b /Třinec/
IS11b /Třinec/
IP18b
B13 /12t/
E13
121
IZ2a
B20a /90/
90
3
IP22
IP18b
A15 - fluorescenční
A15 - fluorescenční
I/11

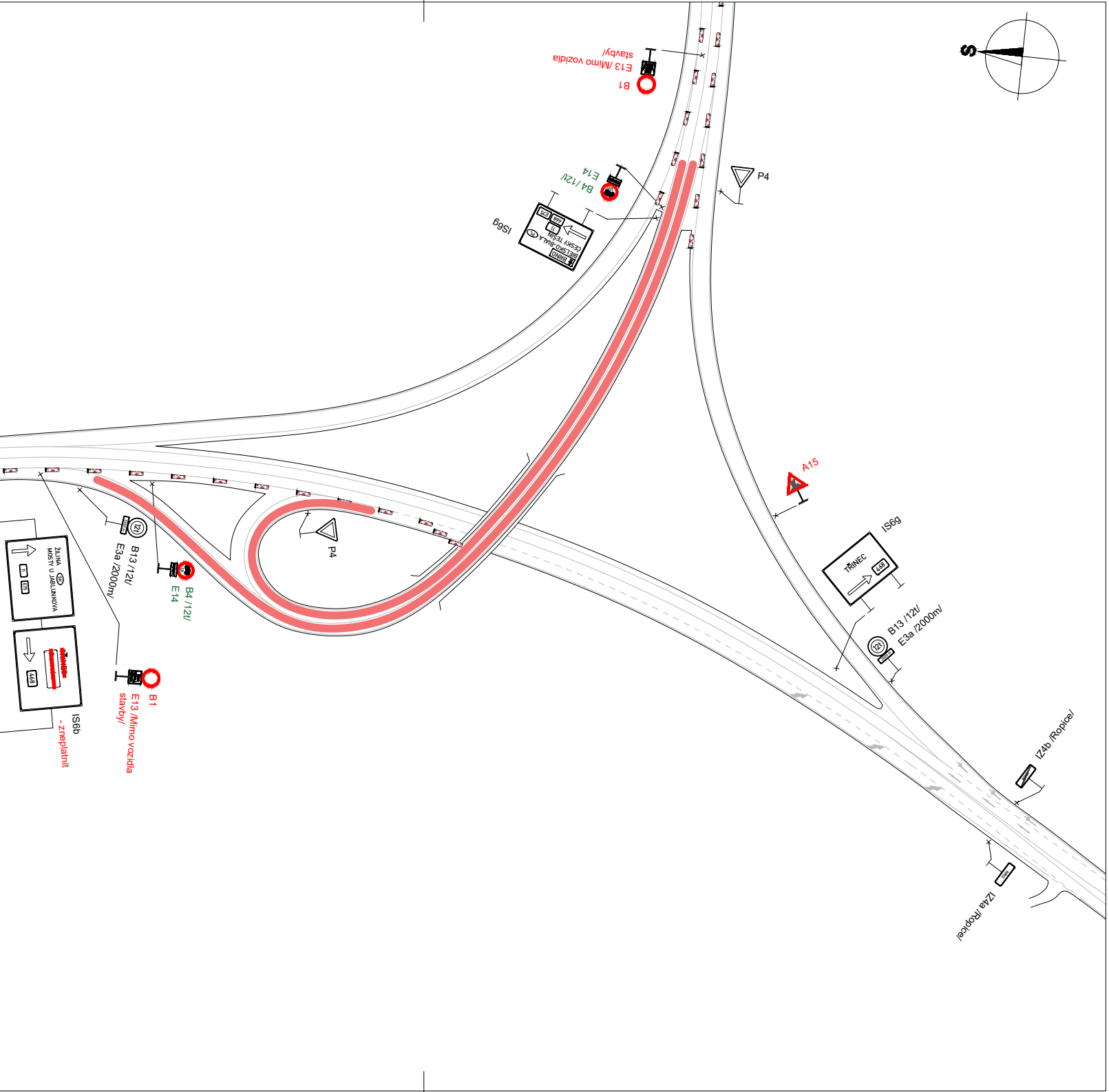
S
B1
E13 /Mimo vozidla stavby/
B4 /12t/
E14
IS6g
BRNO
BIELSKO-BIAŁA
ČESKÝ TĚŠÍN
P4
A15
IS6g
TŘINEC
468
B13 /12t/
E3a /2000m/
IZ4b /Ropice/
IZ4a /Ropice/
P4
B13 /12t/
E3a /2000m/
B4 /12t/
E14
ŽILINA
MOSTY U JABLUNKOVA
468
B1
E13 /Mimo vozidla stavby/
IS6b
- zneplatnit

Detail b

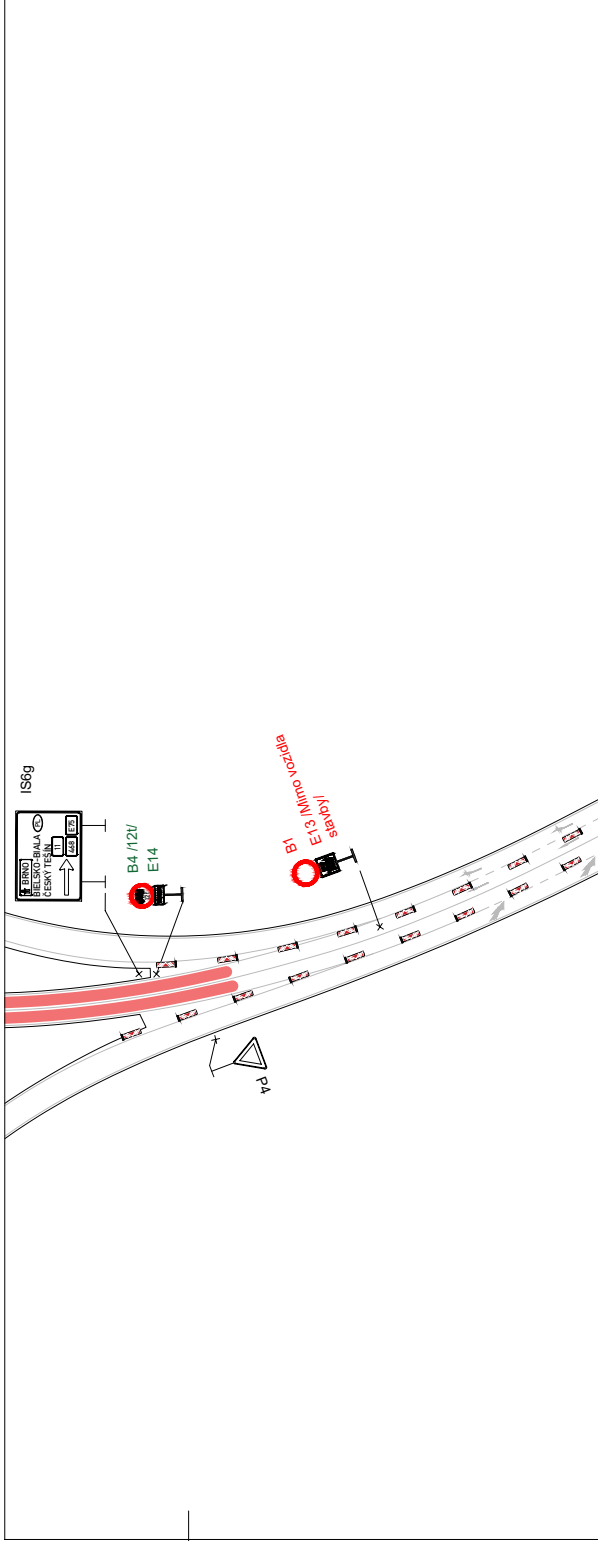
IS6g
BRNO
BIELSKO-BIAŁA
ČESKÝ TĚŠÍN
468
B4 /12t/
E14
B1
E13 /Mimo vozidla stavby/
P4

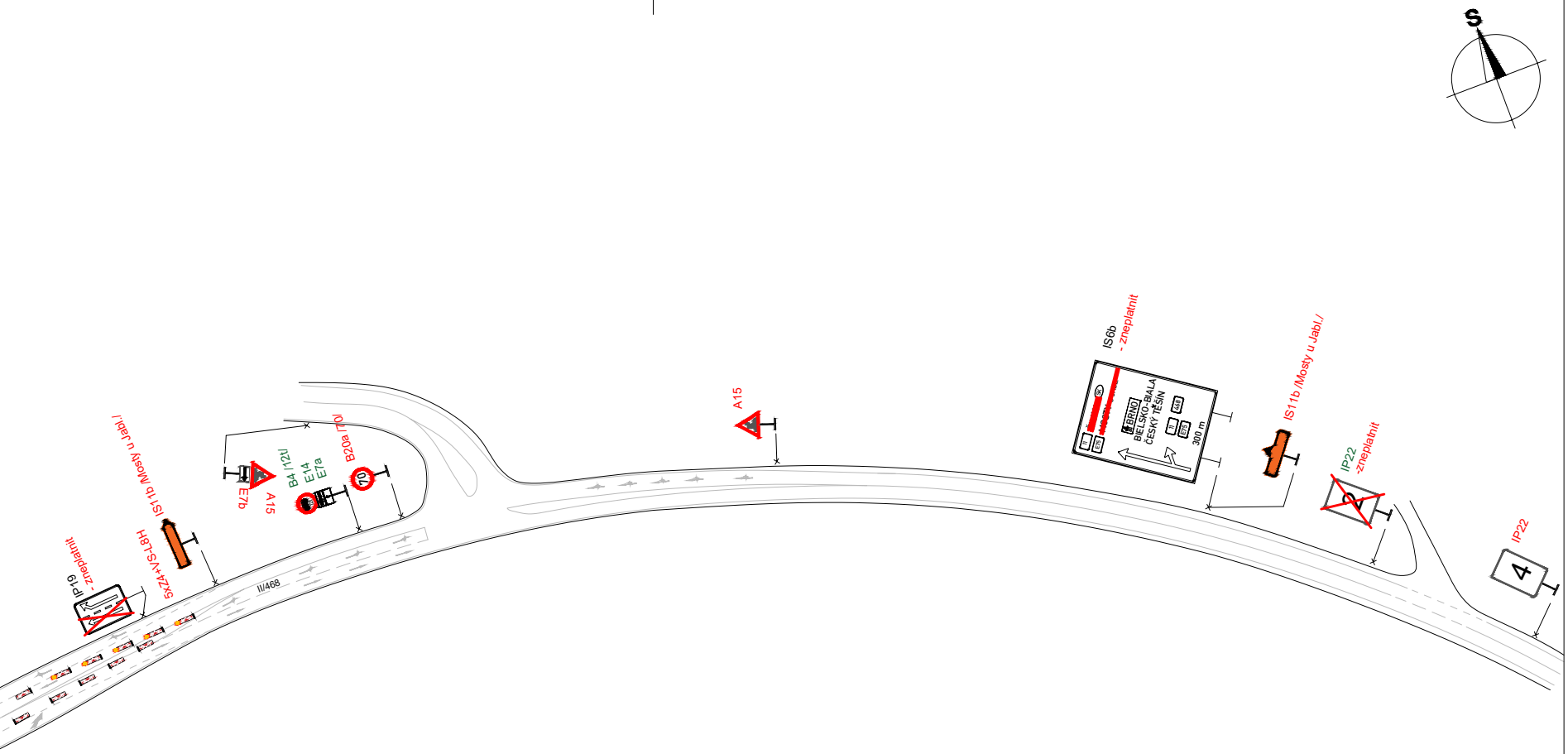
S
IP19
- zneplatnit
5xZ4+VS-L8H
IS11b /Mosty u Jabl./
E7b
A15
B4 /12t/
E14
E7a
B20a /70/
70
II/468
A15
IS6b
- zneplatnit
11
E75
9K
BRNO
BIELSKO-BIALA
ČESKÝ TĚŠÍN
468
11
E75
300 m
IS11b /Mosty u Jabl./
IP22
-zneplatnit
2
IP22
4

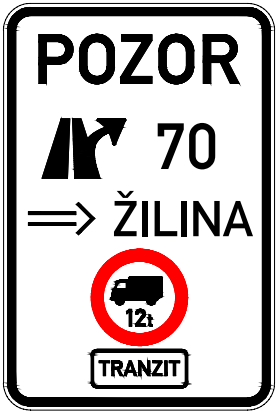
POZOR
70
ŽILINA
12t
TRANZIT

1.

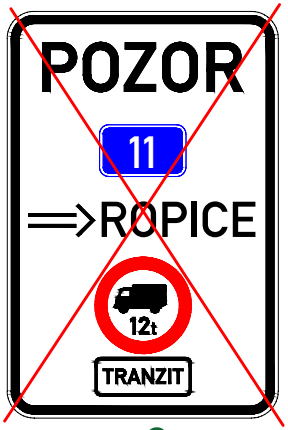
POZOR
11
ROPICE
12t
TRANZIT

2.

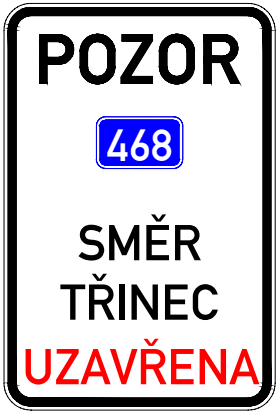
POZOR
468
SMĚR
TŘINEC
UZAVŘENA

3.

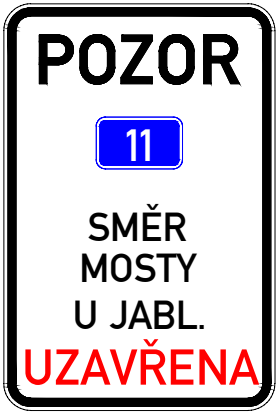
POZOR
11
SMĚR
MOSTY
U JABL.
UZAVŘENA

4.

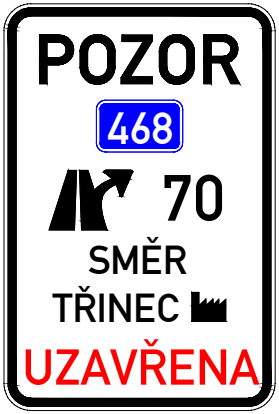
POZOR
468
70
SMĚR
TŘINEC
UZAVŘENA

5.

Legenda:

▽	P4	Trvalé dopravní značení
50	B20a	Stávající přechodné dopravní značení
50	B20a	Nové přechodné dopravní značení
🟥		Pracovní místo

Vypracoval: Bc. Martin Bodlák	Datum: 4.4.2024	SEKNE spol. s r.o. Hamerská 12, 772 00 Olomouc tel.: 585 311 867		
Název akce: Velkoplošné opravy krytu silnice I.tříd a dálnic II.tříd - - I/11 Třinec, rampy		Měřítko:		1:1400
Název objektu: Přechodné dopravní značení		Formát: 15xA4	Č. výkresu: 2.2	Č. soupravy:
Příloha: 2.etapa - Detail 2a,b				

Elektronický podpis: 6.5.2024
Certifikát autora podpisu:
Jméno: Patrik Janota
Vydal: PostSignum Qualified CA 4
Platnost do: 18.3.2026 14:25 +01:00